

Ruta Glaciares Aysén

Guía Digital

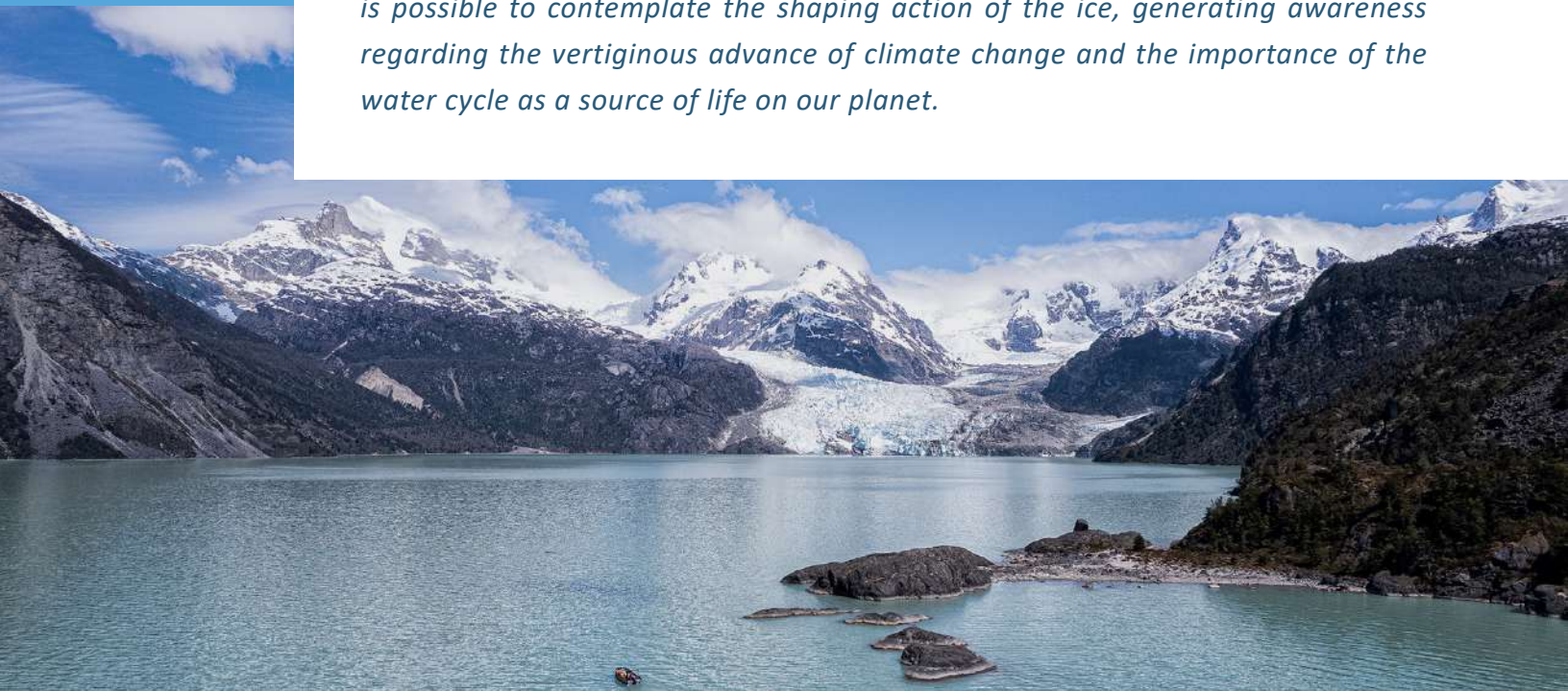




Presentación

El destino **Aysén-Patagonia** le da la más cordial bienvenida a una de sus rutas temáticas más destacada, emocionante y espectacular dispuesta para disfrute de nuestros visitantes. La **Ruta Glaciares Aysén** permite al visitante adentrarse en el reino del hielo, pudiendo admirar las colosales y majestuosas lenguas de nieves eternas que se desprenden de los cordones montañosos y conocer la importancia de estas verdaderas reservas de vida, siendo uno de los últimos lugares del planeta donde es posible contemplar la acción modeladora de los hielos, generando conciencia respecto al vertiginoso avance del cambio climático y de la importancia del ciclo del agua como fuente de vida en nuestro planeta.

*The **Aysén-Patagonia** destination gives you the warmest welcome to one of its most outstanding, exciting and spectacular themed routes prepared for the enjoyment of our visitors. The **Aysén Glacier Route** allows the visitor to enter the kingdom of ice, being able to admire the colossal and majestic tongues of eternal snow that emerge from the mountain ranges and understand the importance of these true reserves of life, being one of the last places on the planet where it is possible to contemplate the shaping action of the ice, generating awareness regarding the vertiginous advance of climate change and the importance of the water cycle as a source of life on our planet.*



Índice

5 Ruta Glaciares Aysén

6 ZOIT Aysén Patagonia Queulat

9 Ventisquero colgante Queulat

11 ZOIT Chelenko

14 Glaciar Exploradores

16 Glaciar San Rafael

18 Glaciar Leones

20 ZOIT Glaciares

23 Campo de Hielo Sur

25 Glaciar Calluqueo

27 Glaciar El Mosco

29 Prestadores de Servicios Turísticos

40 Principios No dejar rastro



* Mapa con división de zonas, Ruta Glaciares Aysén

Ruta Glaciares Aysén

UNA DE LAS ÚLTIMAS RESERVAS DE AGUA DULCE DEL MUNDO

Ruta Glaciares Aysén corresponde a uno de los recorridos turísticos más espectaculares del mundo, permitiendo al visitante adentrarse en un entorno dominado por los hielos eternos, donde el paisaje continúa, hasta nuestros días, siendo modelado por la acción erosiva de estos colosales ríos de hielo. A través de tres secciones dispuestas en función de su localización geográfica de norte a sur de la región, el visitante dispondrá de diversos operadores turísticos locales que le permitirán acceder a estas maravillas de la naturaleza, disponiendo de todo el equipamiento y medidas de seguridad que le proporcionarán una experiencia inolvidable. ¡Venga a descubrir **Ruta Glaciares Aysén Patagonia**, una de las principales y últimas reservas de agua dulce del mundo!

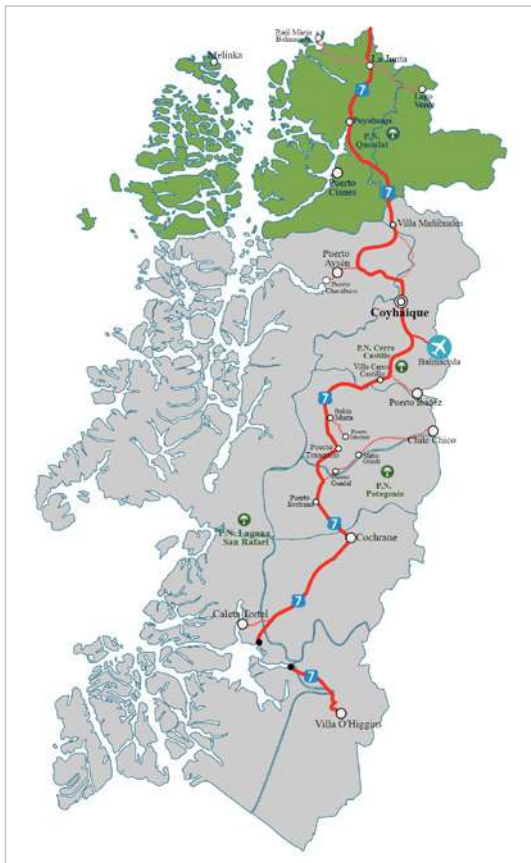
Ruta Glaciares Aysén corresponds to one of the most spectacular tourist routes in the world, allowing the visitor to enter an environment dominated by eternal ice, where the landscape continues, to this day, being shaped by the erosive action of these colossal rivers of ice. Through three sections arranged according to their geographic location from north to south of the region, the visitor will have various local tour operators that will allow them to access these wonders of nature, having all the equipment and security measures available to them, they will provide an unforgettable experience. Come discover **Aysén Glacier Route**, one of the main and last freshwater reserves in the world!

ZOIT

AYSÉN PATAGONIA QUEULAT



ZOIT = Zona de Interés Turístico



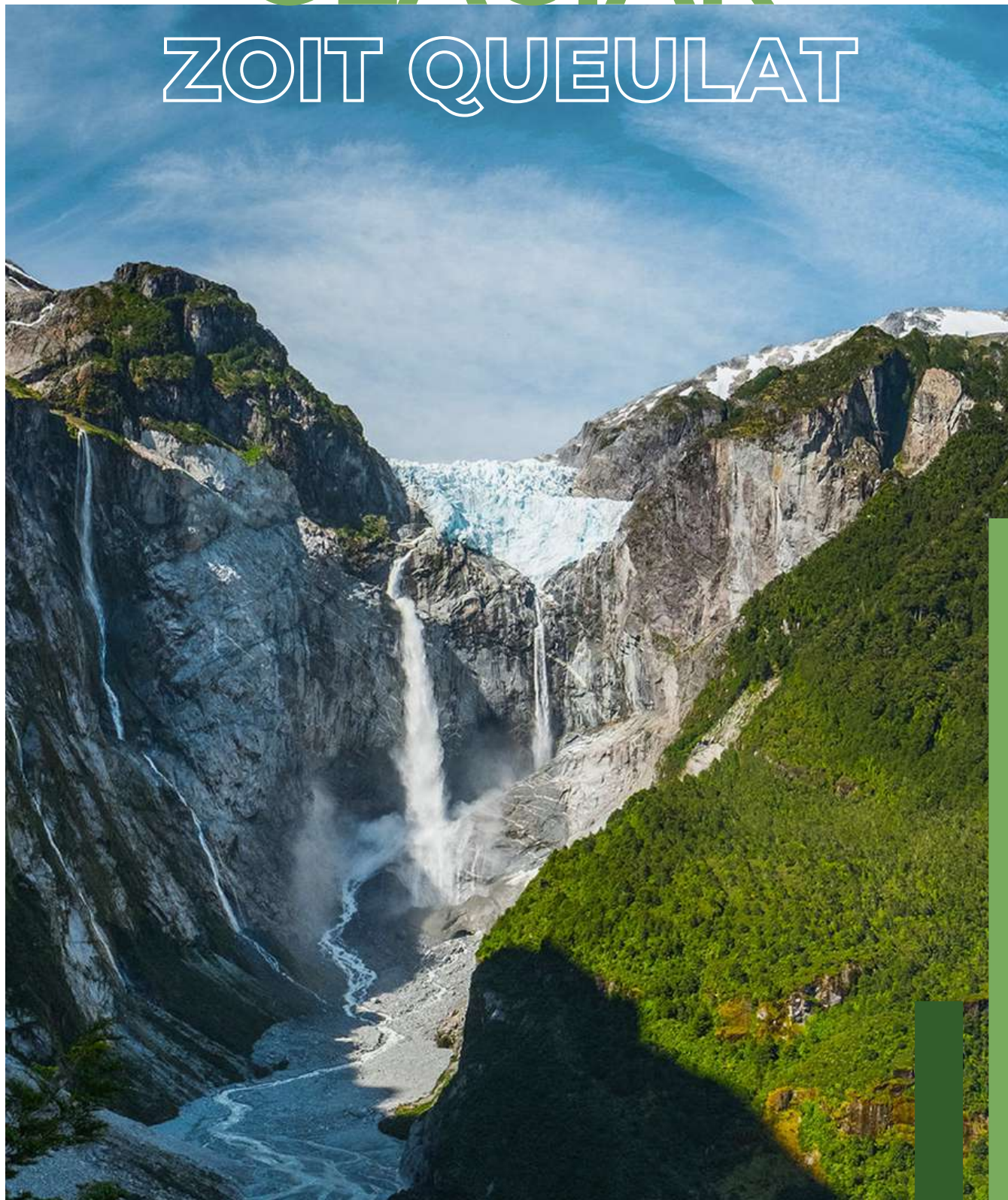
ZOIT Aysén Patagonia Queulat

SENDEROS PARA TODA LA FAMILIA

En la **primera sección** de Ruta Glaciares Aysén, el visitante podrá contemplar y admirar la espectacularidad de glaciares y ventisqueros que se emplazan en una zona donde predomina la presencia de bosques siempre verdes. Un imperdible de este primer tramo que sigue la Ruta Glaciares a través del trazado de la Carretera Austral es el **Ventisquero Colgante** ubicado en el Parque Nacional Queulat. La lengua de hielo precipitándose al vacío atrae a turistas del todo el mundo. El parque nacional ofrece una gama de senderos para toda la familia, por lo que no hay excusas para no adentrarse en el bosque siempreverde patagónico y disfrutar de un rincón único de Chile.

*In the **first section** of Ruta Glaciares Aysén, the visitor will be able to contemplate and admire the spectacular glaciers and snowdrifts that are located in an area where the presence of evergreen forests predominates. A must see on this first section that follows the Glacier Route through the Carretera Austral is the **Hanging Glacier** located in the Queulat National Park. The tongue of ice falling into the void attracts tourists from all over the world. The national park offers a range of trails for the whole family, so there are no excuses not to enter the Patagonian evergreen forest and enjoy a unique corner of Chile.*

GLACIAR ZOIT QUEULAT





01. Ventisquero colgante Queulat



El **Ventisquero Colgante Queulat** es tan sólo la punta visible de una gran masa de hielo que se descuelga del Campo de Hielo Patagónico Norte. Queulat, en el idioma de los aborígenes Chonos significa «Sonido de cascadas».


Una de las ventajas que tiene este glaciar o ventisquero es que se puede visitar de forma muy sencilla si te mueves en vehículo de alquiler por la Carretera Austral.

El Ventisquero está muy cerca de la Carretera, a medio camino entre Chaitén y Coyhaique, y bastante cerca de Puyuhuapi. Una vez dentro del **Parque Nacional Queulat** hay que tomar un desvío que lleva hasta una barrera donde hay que pagar la entrada. Al estar situado en un lugar aislado y ser poco visitado, este parque es un espacio natural virgen y poco alterado.

En el parque podemos encontrar fiordos, ríos caudalosos, glaciares y el llamado Bosque Valdiviano que se caracteriza por ser un bosque siempre verde. El ambiente húmedo y oscuro permite el desarrollo de gran cantidad de hongos, helechos y musgos.

Además, existe una amplia variedad de flora que sólo se encuentra en esta zona del planeta. Entre los árboles más impresionantes se pueden ver alerces, una de las especies arbóreas más longevas del planeta.

Uno de los puntos más interesantes y más visitados del parque es el **Ventisquero colgante Queulat**, un glaciar milenario encajonado entre dos montañas cubiertas de vegetación que está situado a unos 200 metros sobre un arroyo originado por el deshielo. Desde el mismo glaciar caen varias cascadas que vierten sus aguas y hielo hacia el fondo del arroyo.



Ver más

Conocer más sobre este glaciar





01. Ventisquero colgante Queulat



The **Queulat Hanging Glacier** is just the visible tip of a large mass of ice that hangs down from the Northern Patagonian Ice Field. Queulat, in the language of the Chonos aborigines, means “Sound of waterfalls.”

One of the advantages of this glacier or snowdrift is that it can be visited very easily if you move by rental vehicle along the Carretera Austral.

The hanging glacier is very close to the highway, halfway between Chaitén and Coyhaique, and quite close to Puyuhuapi. Once inside the **Queulat National Park**, you have to take a detour that leads to a barrier where you have to pay the entrance. Being located in an isolated place and being little visited, this park is a virgin and little altered natural space.

In the park we can find fjords, mighty rivers, glaciers and the so-called Valdivian Forest, which is characterized by being an evergreen forest. The humid and dark environment allows the development of a large number of fungi, ferns and mosses.

In addition, there is a wide variety of flora that is only found in this area of the planet. Among the most impressive trees you can see larches, one of the longest living tree species on the planet.

One of the most interesting and most visited points of the park is the **Queulat hanging glacier**, an ancient glacier sandwiched between two mountains covered with vegetation that is located about 200 meters above a stream originated by the thaw. From the same glacier several waterfalls fall that pour their waters and ice towards the bottom of the stream.



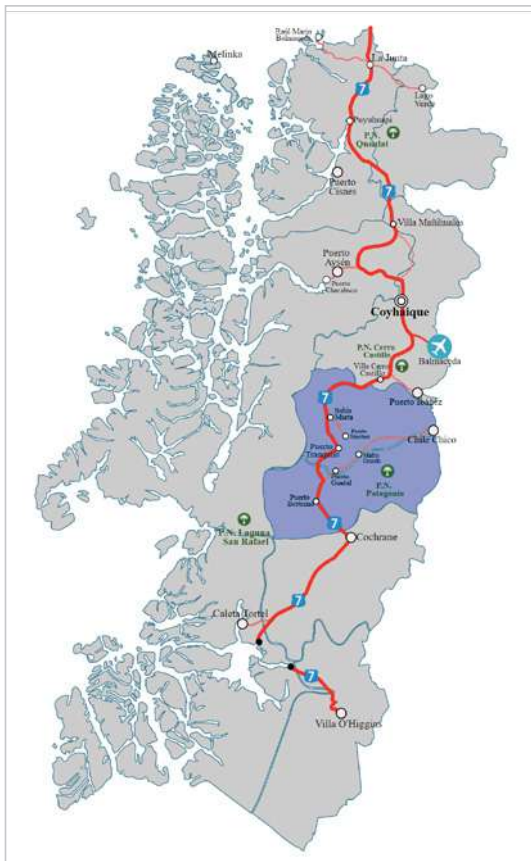
See more

Learn more about this [glacier](#) 

ZOIT CHELENKO



ZOIT = Zona de Interés Turístico



ZOIT Chelenko

EXPERIENCIA DE TOTAL DESCONEXIÓN

La **sección intermedia** de Ruta Glaciares Aysén se emplaza en buena parte del territorio conocido como zona de interés turístico Chelenko, emplazada en la gigantesca cuenca del lago General Carrera. En esta sección el visitante podrá contemplar glaciares tan espectaculares como el **glaciar Exploradores**, donde es posible vivir la experiencia de realizar una caminata sobre el hielo utilizando crampones y descubrir las caprichosas formaciones de hielo que se forman cada nuevo día o navegar en un típico lago de origen glaciar para llegar a admirar la enorme pared de hielo que se desprende del campo de hielo norte a través del **glaciar Leones**. En las cercanías se dispone de numerosos poblados que cuentan con diversas acomodaciones para hacer de su estancia una experiencia de total desconexión.

*The **intermediate section** of Ruta Glaciares Aysén is located in a good part of the territory known as the Chelenko tourist area, located in the gigantic basin of Lake General Carrera. In this section the visitor will be able to contemplate such spectacular glaciers as the **Exploradores Glacier**, where it is possible to live the experience of hiking on the ice using crampons and discovering the capricious ice formations that form every new day or sailing in a typical lake of glacial origin to get to admire the enormous wall of ice that emerges from the northern ice field through the **Leones glacier**. Nearby there are numerous towns that have various accommodations to make your stay an experience of total disconnection.*

GLACIARES

ZOIT CHELENKO





01. Glaciar Exploradores



Este glaciar es la corriente noreste del Campo de Hielo Norte. Esta gran masa de hielo milenario desciende del Monte San Valentín, el más alto de la Patagonia (4.058msnm) con una longitud total de 23 km (12km visibles) y un ancho de 3km. **Glaciar Exploradores** es un glaciar de valle que va de 180 m.s.n.m. a los 2000 m.s.n.m. Hoy día para visitar este glaciar existe un sendero interpretativo apto para todo público, que atraviesa un bosque siempre verde, llegando a un mirador, que permite tener una visión panorámica del glaciar con Campo de Hielo Norte de fondo. También Existe un refugio de guías y baños para el uso público. Para llegar al mirador son unos 30 minutos de caminata por una empinada subida en medio del bosque, que permite tener una vista única al glaciar y al monte San Valentín. Desde aquí se puede observar la masa de hielo milenario descendiendo sobre el valle.

Para su seguridad y cuidado del entorno, le recomendamos hacer el trekking en el glaciar con un guía registrado en Sernatur y en Conaf, así podrás tener una experiencia inolvidable!

Ver más

Conocer más sobre este **glaciar**





01. Glaciar Exploradores



This glacier is the northeast current of the Northern Ice Field. This great mass of ancient ice descends from Monte San Valentín, the highest in Patagonia (4,058 meters above sea level) with a total length of 23 km (12 km visible) and a width of 3 km. **Exploradores Glacier** is a valley glacier that ranges from 180 m.a.s.l. at 2000 m.a.s.l. Today to visit this glacier there is an interpretive trail suitable for all audiences, which crosses an evergreen forest, reaching a viewpoint, which allows a panoramic view of the glacier with the Northern Ice Field in the background. There is also a shelter for guides and toilets for public use. To get to the viewpoint it is about 30 minutes of walking up a steep climb in the middle of the forest, which allows you to have a unique view of the glacier and Mount San Valentín. From here you can see the ancient ice mass descending on the valley.

For your safety and care of the environment, we recommend trekking on the glacier with a guide registered in Sernatur and Conaf, so you can have an unforgettable experience!

See more

Learn more about this [glacier](#) 



02. Glaciar San Rafael

El **glaciar San Rafael** es uno de los mayores glaciares de los Campos de Hielo Norte, en la Patagonia chilena. Alimenta a la **laguna San Rafael** y, a través de ésta, desagua en el canal Moraleda. Es el glaciar que alcanza el nivel del mar más cercano al ecuador terrestre.

En 1959, bajo la presidencia de Jorge Alessandri Rodríguez, se funda el **Parque Nacional Laguna San Rafael**, el cual alberga la formación lacustre y el glaciar del mismo nombre, en un territorio de aproximadamente 1.742.000 hectáreas. Es el parque nacional más extenso dentro de Chile y, por la importancia que implica su tamaño y biodiversidad, fue reconocido por la UNESCO como una Reserva Mundial de la Biósfera. Cercano al glaciar, puedes encontrar fauna endémica de la zona: desde cisnes de cuello negro y patos huala hasta lobos de un pelo.



¿Por qué este glaciar es tan reconocido? Debido a su gran tamaño: mide 2 kilómetros de ancho y 20 kilómetros de largo, que junto a una muralla gélida de cerca de 50 metros, lo convierten en uno de los más grandes en el territorio. Además, se adentra cerca de 200 metros en el océano pacífico y, como se ubica en los Campos de Hielo Norte, es el glaciar más cercano a la línea del Ecuador.

No podemos olvidar que el Glaciar San Rafael tiene cerca 30 mil años de antigüedad, por lo que no sólo es un foco turístico para la zona, sino que también atrae a cientos de científicos cada año para estudiar los efectos del cambio climático sobre estas masas de hielo. Estudios han revelado que el glaciar retrocede cerca de 74 metros cada año y, entre los años 1874 y 2016, ha perdido el 10% de su masa total producto del aumento de la temperatura global.

Actualmente se están haciendo esfuerzos por crear un registro nacional de glaciares (Chile cuenta con el 84% de estas masas presentes en Sudamérica) para proteger y estudiar más a fondo estas maravillas naturales que tenemos en nuestro país.

Ver más

Conocer más sobre este **glaciar**





02. Glaciar San Rafael

The **San Rafael glacier** is one of the largest glaciers in the Northern Ice Fields, in Chilean Patagonia. It feeds the **San Rafael lagoon** and, through it, empties into the Moraleda channel. It is the glacier that reaches the sea level closest to the Earth's equator.

In 1959, under the presidency of Jorge Alessandri Rodríguez, the **Laguna San Rafael National Park** was founded, which houses the lake formation and the glacier of the same name, in a territory of approximately 1,742,000 hectares. It is the largest national park in Chile and, due to the importance of its size and biodiversity, it was recognized by UNESCO as a World Biosphere Reserve. Close to the glacier, you can find endemic fauna to the area: from black-necked swans and huala ducks to wolves.



Why is this glacier so renowned? Due to its large size: it is 2 kilometers wide and 20 kilometers long, which together with an icy wall of about 50 meters, make it one of the largest in the territory. In addition, it goes about 200 meters into the Pacific Ocean and, as it is located in the Northern Ice Fields, it is the closest glacier to the Equator line.

We cannot forget that the San Rafael Glacier is about 30 thousand years old, so it is not only a tourist focus for the area, but also attracts hundreds of scientists every year to study the effects of climate change on these masses of ice. Studies have revealed that the glacier retreats about 74 meters each year and, between the years 1874 and 2016, it has lost 10% of its total mass as a result of the increase in global temperature.

Efforts are currently being made to create a national registry of glaciers (Chile has 84% of these masses present in South America) to protect and further study these natural wonders that we have in our country.

See more

Learn more about this **glacier** 




03. Glaciar Leones



El **Glaciar Leones** se encuentra ubicado al final del valle que conecta, a través del río del mismo nombre, las aguas del lago Leones con las del lago General Carrera hacia al este, el ventisquero resplandeciente contrasta con las aguas turquesas del lago que alimenta, y se yergue mil metros sobre éste, entre bastiones filudos de granito y los amedrentadores y ampulosos hielos que descienden resquebrajándose desde la gran meseta glaciada del Campo de Hielo Norte. Al abalanzarse sobre las aguas del lago, los pedazos de hielo producen un gran estruendo, que evoca a la distancia, el rugir de una leonera. Si bien esto último podría haber motivado el nombre del glaciar, es más la alta presencia de pumas en la zona, especialmente en el sector más alto del valle, lo que le da el nombre al valle, el lago, el río y sus hielos. El hielo del Leones además se avista recién hacia el final de la aproximación, incrementando el suspenso, la sorpresa y el disfrute del paseo.

Además de su atractivo principal, el ventisquero, este paseo destaca por combinar la navegación en bote con la marcha a pie; y la contemplación, durante la aproximación, de los meandros del verdoso río Leones con la del tumultuoso desagüe del lago Leones, cuyas aguas son emboscadas a poco andar por las blancas y espumosas aguas del río Fiero que descienden desde el norponiente.

El trayecto al glaciar Leones discurre suave en pendiente (con un desnivel neto acumulado total de apenas 140m, distribuidos uniformemente a lo largo del trayecto) y siguiendo un trazo casi recto a través de un amplio plano sedimentario, antiguo lecho del río homónimo. Con un largo total aproximado de 9km, este se divide claramente en tres tercios, de una hora de duración cada uno: un **primer tramo** que atraviesa un predio privado, combinando sectores de reforestación, sectores de piedras grandes, pampas y bosque; un **segundo tramo** que se inicia en el estero El Pedregal, en el límite del siguiente predio hacia el Oeste, atravesando pampas más limosas, bosque, el borde del río Leones, y un tramo corto de pequeñas cuestas; y un **tercer segmento** que atraviesa un amplio plano pedregoso y más seco, de vegetación más baja y menos densa, que culmina en la orilla oriental del lago Leones.



Ver más

Conocer más sobre este **glaciar**





03. Glaciar Leones



The **Leones Glacier** is located at the end of the valley that connects, through the river of the same name, the waters of Lake Leones with those of Lake General Carrera to the east, the resplendent snowdrift contrasts with the turquoise waters of the lake that feeds, and it stands a thousand meters above it, between sharp granite bastions and the intimidating and bombastic ice that descends cracking down from the great glaciated plateau of the Northern Ice Field. When pouncing on the waters of the lake, the pieces of ice produce a great roar, which evokes in the distance, the roar of a lioness. Although the latter could have motivated the name of the glacier, it is more the high presence of pumas in the area, especially in the highest sector of the valley, which gives the name to the valley, the lake, the river and its ice. The ice of the Leones is also only seen towards the end of the approach, increasing the suspense, surprise and enjoyment of the ride.

In addition to its main attraction, the snowdrift, this tour stands out for combining

boat navigation with walking; and the contemplation, during the approach, of the meanders of the greenish river Leones with that of the tumultuous drainage of Lake Leones, whose waters are ambushed shortly after by the white and foamy waters of the Fiero river that descend from the northeast.

The route to the Leones glacier runs gently sloping (with a total accumulated net difference of just 140m, distributed evenly along the route) and following an almost straight line through a wide sedimentary plane, an old bed of the homonymous river. With an approximate total length of 9km, it is clearly divided into three thirds, each lasting one hour: a **first section** that crosses a private property, combining reforestation sectors, large stone sectors, pampas and forest; a **second section** that begins in the El Pedregal estuary, at the limit of the next property to the west, crossing more silty pampas, forest, the edge of the Leones River, and a short section of small slopes; and a **third segment** that crosses a wide stony and drier plane, with lower and less dense vegetation, which culminates in the eastern shore of Lake Leones.

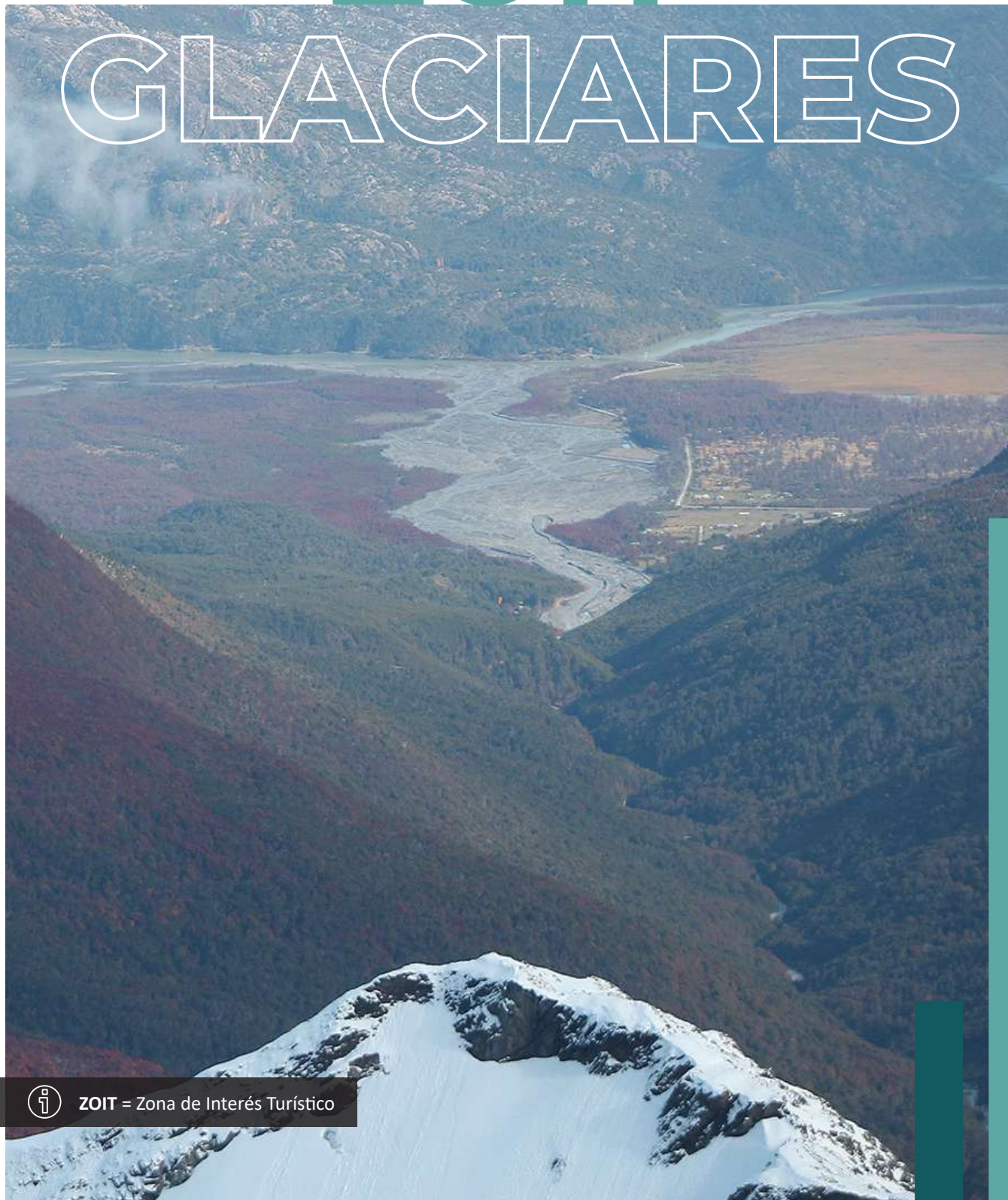


See more

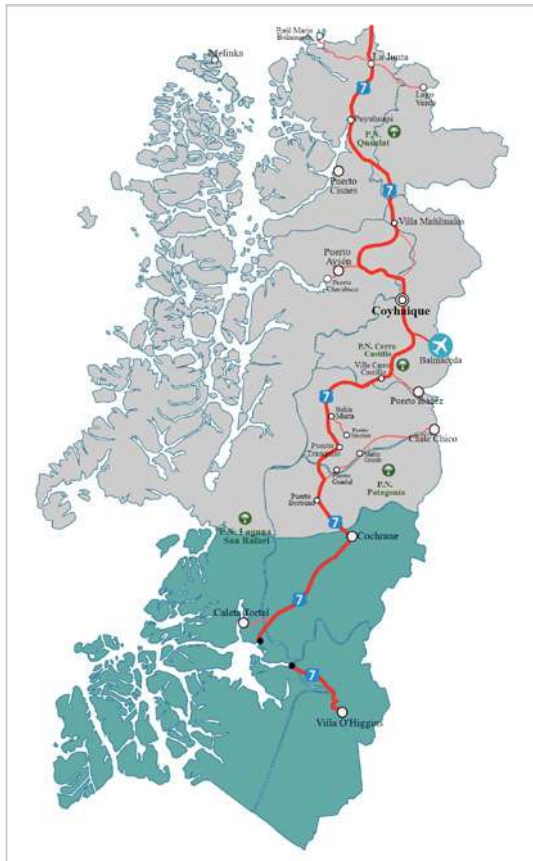
Learn more about this **glacier**

ZOIT

GLACIARES



ZOIT = Zona de Interés Turístico



ZOIT Glaciares

TURISMO AVENTURA Y CIENTÍFICO

Esta **última sección** de la Ruta Glaciares Aysén se emplaza al sur de la región, ocupando buena parte de la provincia de Capitán Prat (o también denominada provincia de los Glaciares). Está compuesta por las comunas de Cochrane, O'Higgins y Tortel. Los principales atractivos de este territorio están dados por la presencia de los **Campos de hielo Norte** y **Campos de hielo Sur** (segunda reserva de agua dulce del mundo), lo que otorga a este destino no sólo valor en torno al turismo aventura y ecoturismo, sino también en el ámbito del turismo de intereses especiales, como el turismo científico. En el área norte del territorio destacan el **Río Baker** en toda su extensión y su inmenso valor en torno a la biodiversidad, ámbito paisajístico e histórico cultural – elemento integrador del territorio, el **Parque Patagonia** y la R.N Lago Cochrane que harán parte de la Red de Parques de la Patagonia. Poco más al sur, la pintoresca localidad (y Zona típica) de **Caleta Tortel** y finalmente la localidad de **Villa O'higgins** con su espectacular glaciar (área estratégica de vinculación con el territorio argentino).

*This **last section** of the Aysén Glacier Route is located in the south of the region, occupying a large part of the province of Capitán Prat (or also known as the province of Los Glaciares). It is made up of the communes of Cochrane, O'Higgins and Tortel. The main attractions of this territory are given by the presence of the **North Ice Fields** and **South Ice Fields** (second reserve of fresh water in the world), which gives this destination not only value around adventure tourism and ecotourism, but also also in the field of special interest tourism, such as scientific tourism.*

*In the northern area of the territory, the **Baker River** stands out in its entirety and its immense value around biodiversity, landscape and cultural history - integrating element of the territory, the **Patagonia Park** and the Lake Cochrane National Reserve that will be part of the Network of Parks of Patagonia. A little further south, the picturesque town (and typical area) of **Caleta Tortel** and finally the town of **Villa O'higgins** with its spectacular glacier (strategic area of connection with the Argentine territory).*

GLACIARES

ZOIT GLACIARES





01. Campo de Hielo Sur

El **campo de hielo patagónico sur** es una gran extensión de hielos continentales (la tercera más extensa del mundo tras las de la Antártida y Groenlandia; la mayor de todas las de carácter continental no polar y con acceso terrestre), situada en los Andes patagónicos, en la frontera entre Argentina y Chile. También es denominado hielo continental patagónico en Argentina y campo de hielo sur en Chile, para diferenciarlo del campo de hielo norte.

Se extiende de norte a sur a lo largo de 350 km, desde los 48°20' S hasta los 51°30' S. Tiene una extensión de 16 800 km², de los cuales 14. 200 km² pertenecen a Chile y 2.600 km² pertenecen a Argentina aunque los límites aún se encuentran pendientes de demarcación de común acuerdo por ambos países en virtud del «acuerdo entre la República de Chile y la República de Argentina para precisar el recorrido del límite desde el Monte Fitz-Roy hasta el Cerro Daudet», suscrito en Buenos Aires, Argentina, el 16 de noviembre de 1998.



Del campo de hielo se desprenden un total de 49 glaciares, entre los que se encuentran los glaciares Upsala (902 km²), Viedma (978 km²), y Perito Moreno (258 km²) en Argentina; y en Chile Jorge Montt, Pío XI (el mayor del hemisferio Sur fuera de la Antártida, con 1265 km²), O'Higgins, Bernardo, Tyndall, y Grey.

Gran parte de su extensión se encuentra protegida al formar parte de diferentes parques nacionales: los de **Bernardo O'Higgins** y **Torres del Paine** en Chile y el de **Los Glaciares** en Argentina.

Ver más

Conocer más sobre este glaciar





01. Campo de Hielo Sur

The **southern Patagonian ice field** is a large expanse of continental ice (the third largest in the world after those of Antarctica and Greenland; the largest of all non-polar continental ice fields with land access), located in the Patagonian Andes, on the border between Argentina and Chile. It is also called the Patagonian continental ice in Argentina and the southern ice field in Chile, to differentiate it from the northern ice field.

It extends from north to south along 350 km, from 48°20' S to 51°30' S. It has an area of 16,800 km², of which 14,200 km² belong to Chile and 2,600 km² belong to Argentina although the Limits are still pending demarcation by mutual agreement by both countries by virtue of the "agreement between the Republic of Chile and the Republic of Argentina to specify the route of the limit from Mount Fitz-Roy to Cerro Daudet", signed in Buenos Aires, Argentina, on November 16, 1998.



A total of 49 glaciers emerge from the ice field, among which are the Upsala (902 km²), Viedma (978 km²), and Perito Moreno (258 km²) glaciers in Argentina; and in Chile Jorge Montt, Pío XI (the largest in the Southern Hemisphere outside of Antarctica, with 1265 km²), O'Higgins, Bernardo, Tyndall, and Gray.

Much of its extension is protected as it is part of different national parks: **Bernardo O'Higgins** and **Torres del Paine** in Chile and **Los Glaciares** in Argentina.

See more

Learn more about this **glacier** 



02. Glaciar Calluqueo

El **glaciar Calluqueo** es una hermosa y enorme masa de hielo milenario que desciende por la vertiente oeste del monte San Lorenzo, constituyéndose como el principal glaciar de esta montaña. Cuenta en su base con una preciosa laguna color plomizo, resultado de la gran cantidad de sedimentos que acarrear las aguas desde lo alto del cerro.

El glaciar ha cobrado bastante interés debido a su fácil acceso. Solo hay que recorrer 55 kilómetros al sur de Cochrane para contemplarlo en toda su majestuosidad. Desde aquí, es posible apreciar el monte San Lorenzo, la segunda cima más alta de la Patagonia.

Una vez en el glaciar, se observa una hermosa laguna de color



plomizo, y bosques prístinos con una variada flora, donde destacan especies como la lenga (*Nothofagus pumilio*), ñirre (*Nothofagus antarctica*), ciprés (*Pilgerodendron uviferum*) y el coigüe (*Nothofagus dombeyi*); y fauna, donde destacan el huemul (*Hippocamelus bisulcus*), declarado símbolo de la comuna de Cochrane; guanaco (*Lama guanicoe*); ñandú (*Rhea pennata*); zorro colorado (*Pseudalopex culpaeus*); puma (*Felis concolor*), y aves como cóndores (*Vultur gryphus*), halcones (*Falco*), águilas (*Geranoaetus melanoleucus australis*), zorzal (*Turdus falcklandii magellanicus*), tero (*Vanellus chilensis fretensis*), caiquén (*Chloephaga picta picta*), entre otros.

Si quieres visitar el glaciar, debes contratar un **guía profesional** para realizar el ascenso sobre el hielo, ya que, a pesar de ser una caminata corta, su dificultad es media.

Visitar este glaciar es toda una invitación a descubrir y recorrer este hermoso paraje de la **región de Aysén**.

Ver más

Conocer más sobre este **glaciar**





02. Glaciar Calluqueo

The **Calluqueo glacier** is a beautiful and huge mass of millenary ice that descends on the western slope of Mount San Lorenzo, becoming the main glacier on this mountain. It has a beautiful leaden lagoon at its base, the result of the large amount of sediments that carry the waters from the top of the hill.

The glacier has gained a lot of interest due to its easy access. You only have to travel 55 kilometers south of Cochrane to see it in all its majesty. From here, it is possible to appreciate Mount San Lorenzo, the second highest peak in Patagonia.



Once on the glacier, you can see a beautiful leaden-colored lagoon, and pristine forests with a varied flora, where species such as lenga (*Nothofagus pumilio*), ñirre (*Nothofagus antarctica*), cypress (*Pilgerodendron uviferum*) and coigüe (*Nothofagus dombeyi*); and fauna, where the huemul (*Hippocamelus bisulcus*) stands out, declared a symbol of the Cochrane commune; guanaco (*Lama guanicoe*); rhea (*Rhea pennata*); red fox (*Pseudalopex culpaeus*); puma (*Felis concolor*), and birds such as condors (*Vultur gryphus*), hawks (*Falco*), eagles (*Geranoaetus melanoleucus australis*), thrush (*Turdus falcklandii magellanicus*), tero (*Vanellus chilensis fretensis*), caiquén (*Chloephaga picta picta*), among others .

If you want to visit the glacier, you must hire a **professional guide** to make the ascent on the ice, since, despite being a short walk, its difficulty is medium.


Visiting this glacier is an invitation to discover and explore this beautiful place in the **Aysén region**.

See more

Learn more about this **glacier** 



03. Glaciar El Mosco



La ruta “**Glaciar del Río Mosco**” se ubica en el mismo escenario geográfico de Campo de Hielo Sur, en medio de uno de los tantos valles patagónicos históricamente surcados por el paso de colonos y avezados excursionistas que han dejado las huellas que intentamos retomar.

El recorrido es una interesante combinación de escenarios geográficos en que estaremos avanzando por la Cordillera de los Andes y presenciando lagunas, glaciares, cordones montañosos, centenarios bosques y renovales que cubren una extensa área de gigantescos troncos carbonizados producto de un antiguo incendio forestal.

El circuito se inicia en **Villa O`Higgins**, a una altitud de 265 m.s.n.m, específicamente en el Parque Cerro Santiago, administrado por la I. Municipalidad de Villa O`Higgins en conjunto con la Corporación Nacional Forestal (Conaf) y termina en el glaciar del Mosco a 678 m.s.n.m. Es una ruta lineal, es decir, la ida y el retorno se realizan por la misma senda. Tiene una longitud de 10 km. y se encuentra señalizada en su totalidad. Es posible recorrerlo en un tiempo aproximado de **5 horas** y durante todo el año.

Durante todas las estaciones los escenarios invitan a la contemplación, la primavera da paso al verde y a la floración del calafate, el chilco y el notro; el verano nos ofrece los frutos mientras, que acercándonos al otoño los majestuosos bosques se tornan rojizos en distintas tonalidades que sobrecogen por su belleza.

Es importante señalar que el trazado recupera una antigua senda usada por los primeros habitantes de la zona en 1930 y los trabajos de recuperación han sido impulsados por la I. Municipalidad de Villa O`Higgins, a partir de 1997.

A través de la ruta es posible encontrarse con gran cantidad de aves, desde el majestuoso Cóndor hasta el bellissimo carpintero negro patagónico. El bosque existente es el hábitat preferido por numerosas especies, entre ellas el tímido ciervo de los Andes, el huemul. Otros animales presentes, más difíciles de ver son los zorros y ocasionalmente el puma.

Múltiples cursos de agua entregan hermosas caídas, al final del sendero existe una espectacular caída de 25 metros que posee un gran caudal. También podrá disfrutar de lagunas cordilleranas, y morrenas, que evidencian el dinámico retroceso de los hielos producto del cambio climático de los últimos años. Durante el recorrido podrá disponer de **áreas para acampar** y de abundante agua para beber.



Ver más

Conocer más sobre este **glaciar**





03. Glaciar El Mosco



The “**Mosco River Glacier**” route is located in the same geographical setting as Campo de Hielo Sur, in the middle of one of the many Patagonian valleys historically crossed by the passage of settlers and seasoned hikers who have left the tracks that we are trying to retake.

The tour is an interesting combination of geographical settings in which we will be advancing through the Andes Mountains and witnessing lagoons, glaciers, mountain ranges, centuries-old forests and renovations that cover an extensive area of gigantic charred logs product of an ancient forest fire.

The circuit begins in **Villa O`Higgins**, at an altitude of 265 meters above sea level, specifically in the Cerro Santiago Park, administered by the I. Municipality of Villa O`Higgins in conjunction with the National Forestry Corporation (Conaf) and ends at the glacier del Mosco at 678 meters above sea level. It is a linear route, that is to say, the going and the return are made by the same path. It has a length of 10 km. and it is signposted in its entirety. It is possible to travel it in an approximate time of **5 hours** and throughout the year.

During all seasons, the settings invite contemplation, spring gives way to the green and the flowering of the calafate, the chilco and the notro; summer offers us the fruits while, as we approach autumn, the majestic forests turn reddish in different tones that are overwhelming for their beauty.

It is important to point out that the route recovers an old path used by the first inhabitants of the area in 1930 and the recovery works have been promoted by the I. Municipality of Villa O`Higgins, starting in 1997.

Throughout the route it is possible to meet a large number of birds, from the majestic Condor to the beautiful Patagonian black woodpecker. The existing forest is the preferred habitat for many species, among them the timid deer of the Andes, the huemul. Other animals present, more difficult to see are foxes and occasionally the cougar.

Multiple water courses provide beautiful falls, at the end of the trail there is a spectacular 25-meter fall that has a great flow. You can also enjoy mountain lagoons and moraines, which show the dynamic retreat of the ice as a result of climate change in recent years. During the tour you will be able to have **camping areas** and plenty of water to drink.



See more

Learn more about this glacier 



PRESTADORES DE SERVICIOS TURÍSTICOS



Prestadores

DE SERVICIOS TURÍSTICOS



En la presente sección de la **Guía Digital de Ruta Glaciares Aysén**, el visitante podrá identificar la red de prestadores de servicios turísticos asociados a cada uno de los glaciares disponibles para su disfrute. Todos los **operadores turísticos** sugeridos son empresas que se han especializado en turismo aventura, contando con todo el equipamiento, instalaciones y servicios especialmente diseñados para brindar una experiencia inolvidable, disponiendo de todas las medidas de seguridad para evitar situaciones no deseadas. Además, dispondrá de **guías turísticos** que se han preparado arduamente para proporcionar el conocimiento y los antecedentes que favorezcan la comprensión del rol e importancia que desempeñan los glaciares en el ciclo de la vida y en la modelación del relieve.

*In this section of the **Aysén Glaciers Route Digital Guide**, the visitor will be able to identify the network of tourist service providers associated with each of the glaciers available for their enjoyment. All the suggested **tour operators** are companies that have specialized in adventure tourism, with all the equipment, facilities and services specially designed to provide an unforgettable experience, having all the security measures to avoid unwanted situations. In addition, you will have **tour guides** who have been arduously trained to provide the knowledge and background that favor the understanding of the role and importance that glaciers play in the life cycle and in the modeling of the relief.*

01

Emprendimiento / Company Name	Paz Austral
ZOIT donde está ubicado / Area of Tourist Interest where it is located	ZOIT GLACIARES
Propietario (a) / Owner	Maria Paz Hargreaves
Correo electrónico / E-mail	contacto@entrehielos.cl
Ubicación/Dirección / Location/Address	Sector Centro s/n, Caleta Tortel
Glaciares en donde desarrolla actividades / Glaciers where it develops activities	Glaciar Montt, Glaciar Steffen, Glaciar Bernardo, Glaciar Tempano principalmente
Servicios o actividades que ofrece / Services or activities offered	Paseos náuticos, paseos en bote, senderismo o trekking
Descripción del emprendimiento / Company description	Navegación por fiordos y Glaciares de la Comuna de Tortel. Servicios se enfocan al turista que quiere darse un tiempo para navegar y disfrutar de lugares aislados de naturaleza. Se ofrecen actividades por el día y también salidas con alojamiento por 2 o más días. La embarcación cuenta con camarotes
Para actividades de turismo aventura o en la naturaleza, dispone de / For adventure tourism activities or in nature it has	Protocolos de seguridad, por cada actividad, escritos e implementados
Servicio de gastronomía / Gastronomy Service	Gastronomía con marcada identidad local



02

Emprendimiento / Company Name	Lord Patagonia outdoors
ZOIT donde está ubicado / Area of Tourist Interest where it is located	ZOIT GLACIARES
Propietario (a) / Owner	Jimmy Valdés Baigorria
Correo electrónico / E-mail	lordpatagonia@gmail.com
Ubicación/Dirección / Location/Address	Pasaje Cerro la Cruz 557
Glaciares en donde desarrolla actividades / Glaciers where it develops activities	Glaciar Calluqueo, monte San Lorenzo
Servicios o actividades que ofrece / Services or activities offered	Paseos náuticos, paseos en bote, senderismo o trekking, escalada o hiking
Descripción del emprendimiento / Company description	Guía de aproximación y progresión en hielo
Para actividades de turismo aventura o en la naturaleza, dispone de / For adventure tourism activities or in nature it has	-
Servicio de gastronomía / Gastronomy Service	Gastronomía con marcada identidad local, se externaliza el servicio de alimentación con otros prestadores locales
Redes Sociales / Social networks	Facebook: Lordpatagoniaoutdoors / Instagram: @lordpatagonia

03

Emprendimiento / Company Name	Patagonia Expediciones
ZOIT donde está ubicado / Area of Tourist Interest where it is located	ZOIT GLACIARES
Propietario (a) / Owner	Celeste Iñiguez Quezada - Francisco Soto Gómez
Correo electrónico / E-mail	patagoniaexpediciones@yahoo.com
Ubicación/Dirección / Location/Address	Teniente Merino Nº750, Cochrane, Provincia de los Glaciares
Glaciares en donde desarrolla actividades / Glaciers where it develops activities	Glaciar Calluqueo, Glaciar de Agostini, Glaciar 3 Lagunas, Glaciar Alto, Glaciar Pampa Linda, Glaciar Cordón Esmeralda, Glaciar Pared sur, Glaciar Chico, Glaciar Gorra Blanca, Glaciar Marconi, Glaciar Viedma
Servicios o actividades que ofrece / Services or activities offered	Senderismo o trekking, escalada o Hiking, montañismo medio y alto, caminata en hielo, rapel
Descripción del emprendimiento / Company description	Se realizan trekking & hiking por día, expediciones desde 2 a 10 días en baja, media y alta montaña en los Andes Patagónicos Australes. Aproximación y progresión en Glaciar. Los principales destinos son el Monte San Lorenzo (3.706 msnm), en los que destacan los trekking hacia los pies de este macizo en el glaciar de Agostini, Ruta Glaciar 3 Lagunas y Ruta Ventisquero tranquilo en el cordón de la Cadena Cochrane. Se realiza ice trek en el Glaciar Calluqueo y Glaciar 3 Lagunas. Dentro de las expediciones en media y alta montaña destaca la ruta de Nunatak del Glaciar Calluqueo (2 días) en Monte San Lorenzo y Glaciar del Cordón Esmeralda. Para los que requieran una aventura mayor, se ofrecen rutas de 3 a 4 días como Ruta Glaciar Calluqueo Monte San Lorenzo, Ruta Glaciar Tres Lagunas y Ruta a Lago San Guillermo pasando por el caudaloso río Baker. También se ofrecen expediciones de 7 a 8 días (en trekking o cabalgata) y de 10 días, junto a Rutas Patrimoniales por el día
Para actividades de turismo aventura o en la naturaleza, dispone de / For adventure tourism activities or in nature it has	Protocolos de seguridad, por cada actividad, escritos e implementados, plan de contingencia o de actuación en caso de accidentes o desastres naturales
Servicio de gastronomía / Gastronomy Service	Gastronomía con marcada identidad local
Redes Sociales / Social networks	Instagram y Facebook: @patagoniaexpedicionesspa / www.patagoniaexpediciones.com



04

Emprendimiento / Company Name	Ecoturismo Exploradores
ZOIT donde está ubicado / Area of Tourist Interest where it is located	ZOIT CHELENKO
Propietario (a) / Owner	Martín Urbina Naveiro
Correo electrónico / E-mail	ecoturismoexploradores@gmail.com / urbina.naveiro@gmail.com
Ubicación/Dirección / Location/Address	Calle Exploradores, sector Puente Matrero s/n, Puerto Río Tranquilo, comuna de Río Ibañez, Región de Aysén
Glaciares en donde desarrolla actividades / Glaciers where it develops activities	Glaciar Exploradores, Parque Nacional Laguna San Rafael
Servicios o actividades que ofrece / Services or activities offered	Kayaking, senderismo o trekking, bicicletas, cicloturismo
Descripción del emprendimiento / Company description	Agencia de tours en Río Tranquilo, con 5 años de funcionamiento que también cuenta con una pequeña tienda de artículos outdoor
Para actividades de turismo aventura o en la naturaleza, dispone de / For adventure tourism activities or in nature it has	Protocolos de seguridad, por cada actividad, escritos e implementados, Seguros contratados de accidente, plan de contingencia o de actuación en caso de accidentes o desastres naturales
Redes Sociales / Social networks	@ecoturismoexploradores

05

Emprendimiento / Company Name	Turismo Onix Patagonia
ZOIT donde está ubicado / Area of Tourist Interest where it is located	ZOIT GLACIARES
Propietario (a) / Owner	Richard almonacid
Correo electrónico / E-mail	turismoonixpatagonia@gmail.com / richard.almonacidbaeza@gmail.com
Ubicación/Dirección / Location/Address	Vicente Previske 747
Glaciares en donde desarrolla actividades / Glaciers where it develops activities	Glaciar Calluqueo y Glaciar Campos de hielo Sur
Servicios o actividades que ofrece / Services or activities offered	Paseos náuticos, paseos en bote, Senderismo o trekking, turismo educativo y científico
Descripción del emprendimiento / Company description	Tour operador de turismo aventura en el destino Glaciar Calluqueo, con excursiones familiares y para aventureros
Para actividades de turismo aventura o en la naturaleza, dispone de / For adventure tourism activities or in nature it has	Protocolos de seguridad, por cada actividad, escritos e implementados, Seguros contratados de accidente, plan de contingencia o de actuación en caso de accidentes o desastres naturales
Servicio de gastronomía / Gastronomy Service	Se externaliza el servicio de alimentación con otros prestadores locales
Redes Sociales / Social networks	Facebook: turismo Onix Patagonia Cochrane / Instagram: turismo Onix Patagonia



06

Emprendimiento / Company Name	Ruta Leon
ZOIT donde está ubicado / Area of Tourist Interest where it is located	ZOIT CHELENKO
Propietario (a) / Owner	Anita Romero
Correo electrónico / E-mail	rutaleonpatagonia@gmail.com
Ubicación/Dirección / Location/Address	Río Leones
Glaciares en donde desarrolla actividades / Glaciers where it develops activities	Glaciar Exploradores y Glaciar Leones
Servicios o actividades que ofrece / Services or activities offered	Senderismo o trekking, escalada o hiking
Descripción del emprendimiento / Company description	Empresa local, que realiza trekking sobre hielo en Glaciar Exploradores y navegación por Glaciar Leones
Para actividades de turismo aventura o en la naturaleza, dispone de / For adventure tourism activities or in nature it has	Protocolos de seguridad, por cada actividad, escritos e implementados, Seguros contratados de accidente, plan de contingencia o de actuación en caso de accidentes o desastres naturales
Servicio de gastronomía / Gastronomy Service	Gastronomía Nacional
Redes Sociales / Social networks	Instagram y Facebook: Ruta Leon / Página web: www.rutaleon.com

07

Emprendimiento / Company Name	Falsa Cumbre, Turismo y Educación
ZOIT donde está ubicado / Area of Tourist Interest where it is located	ZOIT GLACIARES
Propietario (a) / Owner	Vicente García Pozo, Nicolas Garrido Moller, Francisco Muñoz Pacheco
Correo electrónico / E-mail	falsacumbre.expediciones@gmail.com
Ubicación/Dirección / Location/Address	Sector Río Mosco, Villa O`Higgins, Aysén.
Glaciares en donde desarrolla actividades / Glaciers where it develops activities	Glaciares del Cerro Submarino, Glaciares de la Sierra de Sangra, Parque Glaciar Mosco, Glaciar Tigre, Glaciar del Cerro Alta Vista. Prontamente a trabajar en Campos de Hielo Sur
Servicios o actividades que ofrece / Services or activities offered	Senderismo o trekking, escalada o hiking, montañismo básico, montañismo técnico, escalada en roca, esquí de montaña, mountainbike
Descripción del emprendimiento / Company description	Empresa ubicada en la comuna de O`Higgins, con un proyecto ecoturístico de enfoque educativo. Realiza actividades en contacto con la naturaleza y ofrece dos productos principales: Servicios de guiado personalizado y talleres/programas educativos, velando por el bienestar y salud de los clientes. Se trabaja en los alrededores de Villa O`Higgins, buscando generar un vínculo con la comunidad y las distintas empresas de la zona que ofrecen servicios complementarios, con un objetivo innovador de crear un desarrollo turístico colectivo
Para actividades de turismo aventura o en la naturaleza, dispone de / For adventure tourism activities or in nature it has	Protocolos de seguridad, por cada actividad, escritos e implementados, Seguros contratados de accidente, plan de contingencia o de actuación en caso de accidentes o desastres naturales
Servicio de gastronomía / Gastronomy Service	Se externaliza el servicio de alimentación con otros prestadores locales
Redes Sociales / Social networks	Instagram y Facebook: Falsa Cumbre



08

Emprendimiento / Company Name	Destino Patagonia S.P.A
ZOIT donde está ubicado / Area of Tourist Interest where it is located	ZOIT CHELENKO
Propietario (a) / Owner	Emilia Astorga / Daniel Torres
Correo electrónico / E-mail	contacto@destinopatagonia.cl / destinopatagonia2015@gmail.com
Ubicación/Dirección / Location/Address	Puerto Tranquilo
Glaciares en donde desarrolla actividades / Glaciers where it develops activities	Glaciar San Rafael, Parque nacional Laguna San Rafael, con acceso a través de Bahía Exploradores
Servicios o actividades que ofrece / Services or activities offered	Paseos náuticos, paseos en bote, kayaking, senderismo o trekking
Descripción del emprendimiento / Company description	Viajes y expediciones en zonas remotas, específicamente en sector de Laguna San Rafael, Istmo de Ofqui y Bahía San Quintin
Para actividades de turismo aventura o en la naturaleza, dispone de / For adventure tourism activities or in nature it has	Protocolos de seguridad, por cada actividad, escritos e implementados, Seguros contratados de accidente, plan de contingencia o de actuación en caso de accidentes o desastres naturales
Servicio de gastronomía / Gastronomy Service	Solo se entregan snack o colaciones de trayecto. Se externaliza el servicio de alimentación con otros prestadores locales
Redes Sociales / Social networks	Facebook e Instagram: destinopatagonia



09

Emprendimiento / Company Name	El Puesto Expediciones
ZOIT donde está ubicado / Area of Tourist Interest where it is located	ZOIT CHELENKO
Propietario (a) / Owner	Francisco Croxatto
Correo electrónico / E-mail	expediciones@elpuesto.cl / francisco@elpuesto.cl
Ubicación/Dirección / Location/Address	Pedro Lagos 18, Río Tranquilo, Río Ibañez
Glaciares en donde desarrolla actividades / Glaciers where it develops activities	Glaciar Exploradores, Campo de Hielo Norte, Valle Exploradores
Servicios o actividades que ofrece / Services or activities offered	Kayaking, senderismo o trekking, escalada o hiking, campamentos en hielo
Descripción del emprendimiento / Company description	Dedicados al ecoturismo, turismo de naturaleza y aventura. Apasionados por el cuidado de la naturaleza a través del impacto mínimo. Se ofrecen experiencias de conexión y conocimiento con el entorno. En los últimos 20 años especializados en Caminata, escalada y campamento sobre el Glaciar Exploradores. Se brinda apoyo y logística a expediciones científicas y deportivas
Para actividades de turismo aventura o en la naturaleza, dispone de / For adventure tourism activities or in nature it has	Protocolos de seguridad, por cada actividad, escritos e implementados, Seguros contratados de accidente, plan de contingencia o de actuación en caso de accidentes o desastres naturales
Servicio de gastronomía / Gastronomy Service	Solo se entregan snack o colaciones de trayecto. Se externaliza el servicio de alimentación con otros prestadores locales
Redes Sociales / Social networks	www.elpuesto.cl / @elpuestoexpediciones

10

Emprendimiento / Company Name	Turismo Experiencia Austral
ZOIT donde está ubicado / Area of Tourist Interest where it is located	ZOIT QUEULAT
Propietario (a) / Owner	Adonis Acuña Medina
Correo electrónico / E-mail	contacto@experienciaustral.com
Ubicación/Dirección / Location/Address	Avenida Otto Uebel n° 36, Puyuhuapi, Cisnes
Glaciares en donde desarrolla actividades / Glaciers where it develops activities	Glaciar Queulat, en Parque Nacional Queulat
Servicios o actividades que ofrece / Services or activities offered	Paseos náuticos, paseos en bote, kayaking, senderismo o trekking. Alquiler de equipos (bicicletas y kayaks)
Para actividades de turismo aventura o en la naturaleza, dispone de / For adventure tourism activities or in nature it has	Protocolos de seguridad, por cada actividad, escritos e implementados, Seguros contratados de accidente, plan de contingencia o de actuación en caso de accidentes o desastres naturales
Servicio de gastronomía / Gastronomy Service	Solo se entregan snack o colaciones de trayecto.
Redes Sociales / Social networks	www.facebook.com/Experiencia.Austral / www.instagram.com/experiencia_austral

11

Emprendimiento / Company Name	Turismo Ruedas de la patagonia
ZOIT donde está ubicado / Area of Tourist Interest where it is located	ZOIT GLACIARES
Propietario (a) / Owner	Marcus Campos Olovares
Correo electrónico / E-mail	embarcacioncampito375@gmail.com
Ubicación/Dirección / Location/Address	Calle Padre Antonio Ronchi, lote 28, Villa O'Higgins, comuna O'Higgins
Glaciares en donde desarrolla actividades / Glaciers where it develops activities	Glaciar O'Higgins
Servicios o actividades que ofrece / Services or activities offered	Paseos náuticos, paseos en bote
Descripción del emprendimiento / Company description	Servicios de alojamiento, navegación, transporte lacustre, operador lago O'Higgins, operador internacional hacia el Chaltén Argentina, tour al glaciar O'Higgins, salón de eventos
Para actividades de turismo aventura o en la naturaleza, dispone de / For adventure tourism activities or in nature it has	Protocolos de seguridad, por cada actividad, escritos e implementados, Seguros contratados de accidente, plan de contingencia o de actuación en caso de accidentes o desastres naturales
Servicio de gastronomía / Gastronomy Service	Gastronomía con marcada identidad local, se externaliza el servicio de alimentación con otros prestadores locales (Asados patagon)
Redes Sociales / Social networks	Instagram: cabañas las ruedas - turismoruedasdelapatagonia / Facebook: marcus campos olivares Cabañas las ruedas / www.turismoruedasdelapatagonia.cl



12

Emprendimiento / Company Name	Turismo Cochrane Patagonia
ZOIT donde está ubicado / Area of Tourist Interest where it is located	ZOIT GLACIARES
Propietario (a) / Owner	Adrian Enmanuelle Silva Urbano
Correo electrónico / E-mail	turismocochranepatagonia@gmail.com
Ubicación/Dirección / Location/Address	Patagonia 898, Cochrane, Aysén.
Glaciares en donde desarrolla actividades / Glaciers where it develops activities	Glaciar Calluqueo
Servicios o actividades que ofrece / Services or activities offered	Paseos náuticos, paseos en bote, senderismo o trekking, pesca recreativa / deportiva
Descripción del emprendimiento / Company description	Aproximación Glaciar Calluqueo
Para actividades de turismo aventura o en la naturaleza, dispone de / For adventure tourism activities or in nature it has	Protocolos de seguridad, por cada actividad, escritos e implementados, Seguros contratados de accidente, plan de contingencia o de actuación en caso de accidentes o desastres naturales
Servicio de gastronomía / Gastronomy Service	Gastronomía con marcada identidad local, solo se entregan snack o colaciones de trayecto. Se externaliza el servicio de alimentación con otros prestadores locales
Redes Sociales / Social networks	Turismo Cochrane Patagonia

13

Emprendimiento / Company Name	Servicios Turísticos Kalem Patagonia
ZOIT donde está ubicado / Area of Tourist Interest where it is located	ZOIT CHELENKO
Propietario (a) / Owner	Ana Maria Seguel Beroiza - Juan Moises Diaz Seguel
Correo electrónico / E-mail	turismokalempatagonia@gmail.com
Ubicación/Dirección / Location/Address	Los Alerces 557, Puerto Guadal
Glaciares en donde desarrolla actividades / Glaciers where it develops activities	Glaciar Leones, Campo de hielo Norte, glaciar Calluqueo, Campo de hielo Sur
Servicios o actividades que ofrece / Services or activities offered	Tours, senderismo, trekking, expediciones, cabalgatas, logística
Descripción del emprendimiento / Company description	Agencia de turismo aventura, café al paso
Para actividades de turismo aventura o en la naturaleza, dispone de / For adventure tourism activities or in nature it has	Equipo de montaña especializado, protocolos de seguridad, plan de contingencia o de actuación en caso de accidentes o desastres naturales, comunicación satelital
Servicio de gastronomía / Gastronomy Service	Gastronomía típica y gourmet con marcada identidad cultural de la Patagonia elaborada con productos locales
Redes Sociales / Social networks	www.turismokalempatagonia.com / Facebook: turismo kalem patagonia / Instagram: kalem_patagonia

14

Emprendimiento / Company Name	Turismo Costa Chirifo
ZOIT donde está ubicado / Area of Tourist Interest where it is located	ZOIT CHELENKO
Propietario (a) / Owner	Guillermo Berrocal Millapinda
Correo electrónico / E-mail	turismocostachirifo@gmail.com / Lapopatagon@hotmail.com
Ubicación/Dirección / Location/Address	Los chochos s/n, Pto. Río Tranquilo, Río Ibañez
Glaciares en donde desarrolla actividades / Glaciers where it develops activities	Glaciar Exploradores, Parque nacional Laguna San Rafael, Región de Aysén
Servicios o actividades que ofrece / Services or activities offered	Senderismo o trekking
Descripción del emprendimiento / Company description	Trekking sobre hielo en Glaciar Exploradores
Para actividades de turismo aventura o en la naturaleza, dispone de / For adventure tourism activities or in nature it has	Protocolos de seguridad, por cada actividad, escritos e implementados, Seguros contratados de accidente, plan de contingencia o de actuación en caso de accidentes o desastres naturales
Servicio de gastronomía / Gastronomy Service	Solo se entregan snack o colaciones de trayecto.
Redes Sociales / Social networks	Turismo Costa Chirifo



15

Emprendimiento / Company Name	Patagonia Jet / Patagonia Helitours
ZOIT donde está ubicado / Area of Tourist Interest where it is located	ZOIT CHELENKO
Propietario (a) / Owner	Hotelera Terra Luna SA (Philippe REUTER)
Correo electrónico / E-mail	philippe.reuter@azimut360.com
Ubicación/Dirección / Location/Address	Lodge Terra Luna, km 1,5 camino a Mallin Grande, Puerto Guadal, comuna Chile Chico
Glaciares en donde desarrolla actividades / Glaciers where it develops activities	Leones / Soler / Fiero /Nef / Colonia / Campos de hielo Norte en su totalidad
Servicios o actividades que ofrece / Services or activities offered	Paseos náuticos, paseos en bote, kayaking, senderismo o trekking, escalada o Hiking, vuelos en helicóptero
Descripción del emprendimiento / Company description	Sobrevuelo de glaciares del campo de hielo Norte en helicóptero. Excursiones en jet boat remontando los ríos para alcanzar los glaciares Nef, Soler, Fiero, Leones y realizar in situ actividades como Trekking, Ice trek, kayak y Montañismo desde 1 a 20 días
Para actividades de turismo aventura o en la naturaleza, dispone de / For adventure tourism activities or in nature it has	Protocolos de seguridad, por cada actividad, escritos e implementados, Seguros contratados de accidente, plan de contingencia o de actuación en caso de accidentes o desastres naturales
Servicio de gastronomía / Gastronomy Service	Solo se entregan snack o colaciones de trayecto.
Redes Sociales / Social networks	www.patagoniahelitours.com / www.terraluna.cl

16

Emprendimiento / Company Name	Gerhard Teuber - Guía local
Propietario (a) / Owner	Gerhard Teuber
Correo electrónico / E-mail	g.teuber@outlook.es
Ubicación/Dirección / Location/Address	Puerto Aysén, Río Los Palos km 7.5
Glaciares en donde desarrolla actividades / Glaciers where it develops activities	Solo actividades de montaña
Servicios o actividades que ofrece / Services or activities offered	Senderismo o trekking, escalada o hiking
Descripción del emprendimiento / Company description	Guiados a medida en trekking de montaña, en los alrededores de Puerto Aysén: Cerro Cordon y Cerro nevado Los Palos
Para actividades de turismo aventura o en la naturaleza, dispone de / For adventure tourism activities or in nature it has	Plan de contingencia o de actuación en caso de accidentes o desastres naturales
Servicio de gastronomía / Gastronomy Service	Se externaliza el servicio de alimentación con otros prestadores locales
Redes Sociales / Social networks	Instagram: @gerhardteuber



17

Emprendimiento / Company Name	AguaHielo SpA
Propietario (a) / Owner	Rolando Rafael Toledo Ramirez
Correo electrónico / E-mail	aguahieloexpediciones@gmail.com
Ubicación/Dirección / Location/Address	Quitralco 411, Puerto Aysén, Aysén
Glaciares en donde desarrolla actividades / Glaciers where it develops activities	Parque y Glaciar Laguna San Rafael
Servicios o actividades que ofrece / Services or activities offered	Kayaking
Descripción del emprendimiento / Company description	<p>Empresa regional especializada en viajes autónomos en kayak de mar. Con navegaciones a los profundos y escarpados fiordos, a caprichosos laberintos de los archipiélagos y sus canales, a los ríos más prístinos y poderosos de la patagonia, a los lagos más claros y menos intervenidos y principalmente a los magníficos hielos continentales de Campo de Hielo Norte y Sur en la XI región de Aysén.</p> <p>Expedición Parque y Glaciar Laguna San Rafael: Programa de navegación en kayak de 8 días 7 noches, diseñado para personas con experiencia media y buena condición física, pero sobretodo con excelente fortaleza mental, ya que las condiciones climáticas y geográficas lo demandan.</p> <p>Curso de Kayak y descenso del Río Baker: Programa de 5 días 4 noches, está diseñado para personas sin experiencia previa en kayak, con condición física mediana, lista para la aventura. Programa con opciones “Todo Incluido” y “Viaje Flexible”.</p>
Para actividades de turismo aventura o en la naturaleza, dispone de / For adventure tourism activities or in nature it has	Protocolos de seguridad, por cada actividad, escritos e implementados, Seguros contratados de accidente, plan de contingencia o de actuación en caso de accidentes o desastres naturales
Servicio de gastronomía / Gastronomy Service	Se cocina junto a los clientes y se inserta gastronomía regional en los viajes, comprando el servicio a los pobladores de estos australes parajes
Redes Sociales / Social networks	Facebook, Tripadvisor, Instagram: AguaHielo Expediciones



18

Emprendimiento / Company Name	Loberias del sur
Propietario (a) / Owner	
Correo electrónico / E-mail	info@loberiasdelsur.cl / dlv@loberiasdelsur.cl
Ubicación/Dirección / Location/Address	Puerto Chacabuco, Jose Miguel Carrera n 50
Glaciares en donde desarrolla actividades / Glaciers where it develops activities	Parque y Glaciar Laguna San Rafael
Descripción del emprendimiento / Company description	<p>Embárguese en Puerto Chacabuco hacia la Laguna San Rafael y sea parte de la aventura en una de las últimas maravillas naturales del mundo. Navegando por los canales de la Patagonia Chilena descubra los bosques nativos fundiéndose en el mar en un espectáculo sobrecogedor. Navegue a bordo del Catamarán Aysén o Chaitén las 125 millas náuticas entre canales patagónicos, verdes islas y fiordos de naturaleza exuberante, para finalizar el recorrido a los pies del glaciar San Valentín que en espectaculares desprendimientos entrega sus témpanos a la Laguna San Rafael. Viva esta experiencia desde la comodidad de nuestro moderno catamarán dotado de las máximas condiciones de seguridad, junto a un servicio a bordo que nos distingue</p>
Redes Sociales / Social networks	www.loberiasdelsur.cl / Instagram: loberias del sur



PRINCIPIOS **NO DEJAR RASTRO**

Principios No Dejar Rastro

Estimado visitante. La Ruta Glaciares Aysén privilegia los **principios de No deje Rastro (NDR)** a objeto de contribuir al cuidado y preservación de la ruta para las generaciones futuras, minimizando los impactos negativos derivados de la actividad turística y privilegiando el respeto por el entorno y su frágil ecosistema. Lo invitamos a poner en práctica cada uno de los principios que caracterizan al visitante responsable con el lugar que visita.

*Dear visitor. The Aysén Glaciers Route favors the **principles of “Live No Trace” (LNT)** in order to contribute to the care and preservation of the route for future generations, minimizing the negative impacts derived from tourist activity and privileging respect for the environment and its fragile ecosystem. We invite you to put into practice each of the principles that characterize the responsible visitor to the place they visit.*





1. Planifica y prepara tu viaje con anticipación

Antes de comenzar nuestro viaje, debemos informarnos sobre el área que vamos a visitar: **¿Qué está permitido y no permitido en este sitio? ¿Se requiere de un permiso para ingresar? ¿Se pueden hacer fogatas?** Estas son sólo algunas de las preguntas que nos podríamos hacer. En muchos casos, la información estará disponible en internet, y en otros casos, vamos a tener que preguntar a nuestros amigos cercanos o a los guías especializados que nos acompañarán durante el recorrido. También, debemos prepararnos para llevar el equipo adecuado, y también prevenir la cantidad de basura que podríamos producir (no llevar la comida sobre envasada y también planificar bien las raciones para evitar el desperdicio alimentario).

2. Viaja y acampa en superficies resistentes

Una de las maneras que más impactan los visitantes es a través de la degradación del suelo al caminar y acampar sobre este. Para evitar esta degradación, es recomendado **mantenerse dentro de los senderos y acampar sólo en sitios establecidos**, en el caso de visitar áreas de alto uso. En el caso de áreas vírgenes sin mucha presencia humana (e infraestructura), se puede prevenir la degradación del suelo al caminar en superficies resistentes y no ubicar el campamento en sitios frágiles y sensibles. Además, en ambos casos, es imprescindible dejar el lugar limpio e incluso mejor que cuando llegamos.

3. Dispón los desperdicios de la manera más apropiada

Debemos tomar en cuenta que **cualquier cosa que llevemos debe regresar con nosotros en nuestras mochilas**. Bajo ninguna circunstancia deberíamos quemar o enterrar nuestros desperdicios, aunque estos sean orgánicos. Por otro lado, debemos cuidar el agua, y realizar el lavado personal como el de ropa y utensilios a una distancia mínima de 60 metros de cualquier fuente de agua. Debemos prescindir del uso de jabones químicos y solo utilizar jabones biodegradables, o simplemente no utilizar jabón. En cuanto a los desechos humanos, estos son una fuente de contaminación de áreas silvestres. Es por esto que si existe un baño en el área, debes utilizarlo. Si no existe, se puede cavar un “hoyo de gato” y luego tapanlo con la misma tierra y hojas.

4. Respeta la fauna silvestre

La fauna silvestre no debe ser interrumpida. Esto significa que no debemos hacer ruidos muy fuertes, y que debemos mantener nuestra distancia de la fauna local. Bajo ninguna circunstancia se debe alimentar a la fauna, ya que esto provoca cambios en su comportamiento.

5. Minimiza el impacto de fogatas

En muchas áreas silvestres está prohibido hacer fogatas, o sólo se permiten en lugares designados. **Las fogatas representan una amenaza de incendios, y también dejan cicatrices en el ambiente.** Es por esto que debemos preguntarnos si realmente es necesario hacer un fuego. En el caso de acampar durante el verano, probablemente no sea necesario hacer una fogata. Para cocinar se puede utilizar una cocinilla, es mucho más cómodo, limpio y controlado o recurrir a las prestaciones de servicios de alimentación típica proporcionada por los lugareños, previa reserva y confirmación de dichos servicios.

6. Considera a los otros visitantes

Recordemos que no estamos solos, que probablemente haya otros visitantes en las áreas que visitemos. Por esto, debemos mantener el silencio. Bajo ninguna circunstancia debemos utilizar radios portátiles. También debemos evitar llevar nuestras mascotas a estos lugares, ya que estos animales tienden a perseguir la fauna silvestre e incluso cazarla o a transmitir enfermedades que no existen en el área.

7. Deja lo que encuentres

No debemos llevarnos a nuestras casas los elementos que encontremos en estos lugares prístinos. Evita recoger flores, hojas o plantas comestibles. Imagínate qué sucedería si todos lo hicieran. Deja los objetos naturales tales como fósiles y rocas, y también los artefactos arqueológicos que encuentres.



Financiado por:



Guía Digital

www.rutaglaciaresaysen.cl